



<b>ID PIANTA</b>	<b>20096</b>	
<b>Linea tramvia</b>	2	
<b>Data</b>	03/06/2014	
<b>Fonte</b>	Data set alberi Point. opendata Comune Firenze	
<b>RILIEVO</b>		
<b>CARATTERISTICHE GENERALI</b>		
Via di riferimento	Viale Belfiore	
Nome comune	Tiglio ibrido	
Nome specifico	<i>Tilia x europaea</i>	
Famiglia	Tiliaceae	
Ceppa	<input type="checkbox"/>	
Morto	<input type="checkbox"/>	
Coordinate GB (X)	1.680.597,72	
Coordinate GB (Y)	4.850.179,69	
Circonferenza (cm)	128	
Diametro (cm)	40,74	
Densità chioma	normale	
Note sintetiche		
<b>IMPIANTO</b>		
Tipo di impianto	Filare stradale (lati)	
Distanza	4-6 m	
Abbattimento	<input type="checkbox"/>	
Sostituzione	<input type="checkbox"/>	
Nessuno	<b>X</b>	
<b>INTERVENTI</b>		



<b>ID PIANTA</b>	<b>20095</b>	
<b>Linea tramvia</b>	2	
<b>Data</b>	03/06/2014	
<b>Fonte</b>	Data set alberi Point: opendata Comune Firenze	
<b>RILIEVO</b>		
	<b>CARATTERISTICHE GENERALI</b>	
<b>Via di riferimento</b>	Viale Belfiore	
<b>Nome comune</b>	Tiglio ibrido	
<b>Nome specifico</b>	<i>Tilia x europaea</i>	
<b>Famiglia</b>	Tiliaceae	
<b>Ceppa</b>	<input type="checkbox"/>	
<b>Morto</b>	<input type="checkbox"/>	
<b>Coordinate GB (X)</b>	1.680.601,87	
<b>Coordinate GB (Y)</b>	4.850.183,85	
<b>Circonferenza (cm)</b>	131	
<b>Diametro (cm)</b>	41,7	
<b>Densità chioma</b>	Normale	
<b>Note sintetiche</b>	Poca inclinazione	
<b>IMPIANTO</b>		
<b>Tipo di impianto</b>	Filare stradale (lati)	
<b>Distanza</b>	4-6 m	
<b>INTERVENTI</b>		
<b>Abbattimento</b>	<input type="checkbox"/>	
<b>Sostituzione</b>	<input type="checkbox"/>	
<b>Nessuno</b>	<b>X</b>	




<b>ID PIANTA</b>	<b>20094</b>	
<b>Linea tramvia</b>	2	
<b>Data</b>	03/06/2014	
<b>Fonte</b>	Data set alberi Point opendata Comune Firenze	
<b>RILIEVO</b>		
	<b>CARATTERISTICHE GENERALI</b>	
<b>Via di riferimento</b>	Viale Belfiore	
<b>Nome comune</b>	Tiglio ibrido	
<b>Nome specifico</b>	<i>Tilia x europaea</i>	
<b>Famiglia</b>	Tiliaceae	
<b>Ceppa</b>	<input type="checkbox"/>	
<b>Morto</b>	<input type="checkbox"/>	
<b>Coordinate GB (X)</b>	1.680.606,2	
<b>Coordinate GB (Y)</b>	4.850.187,76	
<b>Circonferenza (cm)</b>	138	
<b>Diametro (cm)</b>	43,93	
<b>Densità chioma</b>	normale	
<b>Note sintetiche</b>		
	<b>IMPIANTO</b>	
<b>Tipo di impianto</b>	Filare stradale (lati)	
<b>Distanza</b>	4-6 m	
	<b>INTERVENTI</b>	
<b>Abbattimento</b>	<input type="checkbox"/>	
<b>Sostituzione</b>	<input type="checkbox"/>	
<b>Nessuno</b>	<b>X</b>	




<b>ID PIANTA</b>	<b>20102</b>
<b>RILIEVO</b>	<p><b>Linea tramvia</b> 2</p> <p><b>Data</b> 03/06/2014</p> <p><b>Fonte</b> Data set alberi Point. opendata Comune Firenze</p>
<b>CARATTERISTICHE GENERALI</b>	<p><b>Via di riferimento</b> Viale Belfiore</p> <p><b>Nome comune</b> Tiglio ibrido</p> <p><b>Nome specifico</b> <i>Tilia x europaea</i></p> <p><b>Famiglia</b> <i>Tiliaceae</i></p> <p><b>Ceppa</b> <input type="checkbox"/></p> <p><b>Morto</b> <input type="checkbox"/></p> <p><b>Coordinate GB (X)</b> 1.680.609,74</p> <p><b>Coordinate GB (Y)</b> 4.850.190,81</p> <p><b>Circonferenza (cm)</b> 167</p> <p><b>Diametro (cm)</b> 53,16</p> <p><b>Densità chioma</b> normale</p> <p><b>Note sintetiche</b></p>
<b>IMPIANTO</b>	<p><b>Tipo di impianto</b> Filare stradale (lati)</p> <p><b>Distanza</b> 4-6 m</p>
<b>INTERVENTI</b>	<p><b>Abbattimento</b> <input type="checkbox"/></p> <p><b>Sostituzione</b> <input type="checkbox"/></p> <p><b>Nessuno</b> <b>X</b></p>

<b>ID PIANTA</b>	<b>20103</b>
<b>Linea tramvia</b>	2
<b>Data</b>	03/06/2014
<b>Fonte</b>	Data set alberi Point: opendata Comune Firenze
<b>RILIEVO</b>	
<b>CARATTERISTICHE GENERALI</b>	
Via di riferimento	Viale Belfiore
Nome comune	Tiglio ibrido
Nome specifico	<i>Tilia x europaea</i>
Famiglia	<i>Tiliaceae</i>
Ceppa	<input type="checkbox"/>
Morto	<input type="checkbox"/>
Coordinate GB (X)	1.680.613,19
Coordinate GB (Y)	4.850.193,25
Circonferenza (cm)	88
Diametro (cm)	28,01
Densità chioma	Normale
Note sintetiche	Poca inclinazione
<b>IMPIANTO</b>	
Tipo di impianto	Filare stradale (lati)
Distanza	4-6 m
<b>INTERVENTI</b>	
Abbattimento	<input type="checkbox"/>
Sostituzione	<input type="checkbox"/>
Nessuno	<b>X</b>





<b>ID PIANTA</b>	<b>19980</b>	
<b>Linea tramvia</b>	2	
<b>Data</b>	03/06/2014	
<b>Fonte</b>	Data set alberi Point: opendata Comune Firenze	
<b>RILIEVO</b>		
	<b>Via di riferimento</b>	Viale Belfiore
	<b>Nome comune</b>	Tiglio ibrido
	<b>Nome specifico</b>	<i>Tilia x europaea</i>
	<b>Famiglia</b>	Tiliaceae
	<b>Ceppa</b>	<input type="checkbox"/>
	<b>Morto</b>	<input type="checkbox"/>
	<b>Coordinate GB (X)</b>	1.680.576,68
	<b>Coordinate GB (Y)</b>	4.850.194,25
	<b>Circonferenza (cm)</b>	107
	<b>Diametro (cm)</b>	34,06
	<b>Densità chioma</b>	Normale
	<b>Note sintetiche</b>	Poca inclinazione
<b>IMPIANTO</b>	<b>Tipo di impianto</b>	Filare stradale (lati)
	<b>Distanza</b>	4-6 m
	<b>Abbattimento</b>	<b>X</b>
	<b>Sostituzione</b>	<b>X</b>
	<b>Nessuno</b>	<input type="checkbox"/>
<b>INTERVENTI</b>		



<b>ID PIANTA</b>	19979	
<b>RILIEVO</b>	Linea tramvia	2
	Data	03/06/2014
	Fonte	Data set alberi Point. opendata Comune Firenze
	Via di riferimento	Viale Belfiore
	Nome comune	Tiglio ibrido
	Nome specifico	<i>Tilia x europaea</i>
	Famiglia	<i>Tiliaceae</i>
	Ceppa	<input type="checkbox"/>
	Morto	<input type="checkbox"/>
	Coordinate GB (X)	1.680.573,03
	Coordinate GB (Y)	4.850.191,12
	Circonferenza (cm)	103
	Diametro (cm)	32,79
	Densità chioma	normale
	Note sintetiche	
<b>IMPIANTO</b>	Tipo di impianto	Filare stradale (lati)
	Distanza	4-6 m
<b>INTERVENTI</b>	Abbattimento	<input checked="" type="checkbox"/>
	Sostituzione	<input checked="" type="checkbox"/>
	Nessuno	<input type="checkbox"/>



<b>ID PIANTA</b>	<b>19973</b>	
<b>Linea tramvia</b>	2	
<b>Data</b>	03/06/2014	
<b>Fonte</b>	Data set alberi Point: opendata Comune Firenze	
<b>Via di riferimento</b>	Viale Belfiore	
<b>Nome comune</b>	Tiglio ibrido	
<b>Nome specifico</b>	<i>Tilia x europaea</i>	
<b>Famiglia</b>	Tiliaceae	
<b>Ceppa</b>	<input type="checkbox"/>	
<b>Morto</b>	<input type="checkbox"/>	
<b>Coordinate GB (X)</b>	1.680.565,16	
<b>Coordinate GB (Y)</b>	4.850.182,95	
<b>Circonferenza (cm)</b>	156	
<b>Diametro (cm)</b>	49,66	
<b>Densità chioma</b>	Normale	
<b>Note sintetiche</b>	Poca inclinazione	
<b>Tipo di impianto</b>	Filare stradale (lati)	
<b>Distanza</b>	8-16 m	
<b>Abbattimento</b>	<b>X</b>	
<b>Sostituzione</b>	<b>X</b>	
<b>Nessuno</b>	<input type="checkbox"/>	
<b>RILIEVO</b>		
<b>CARATTERISTICHE GENERALI</b>		
<b>IMPIANTO</b>		
<b>INTERVENTI</b>		





<b>ID PIANTA</b>	<b>19972</b>
<b>Linea tramvia</b>	2
<b>Data</b>	03/06/2014
<b>Fonte</b>	Data set alberi Point. opendata Comune Firenze
<b>Via di riferimento</b>	Viale Belfiore
<b>Nome comune</b>	Tiglio ibrido
<b>Nome specifico</b>	<i>Tilia x europaea</i>
<b>Famiglia</b>	<i>Tiliaceae</i>
<b>Ceppa</b>	<input type="checkbox"/>
<b>Morto</b>	<input type="checkbox"/>
<b>Coordinate GB (X)</b>	1.680.548,19
<b>Coordinate GB (Y)</b>	4.850.176,34
<b>Circonferenza (cm)</b>	143
<b>Diametro (cm)</b>	45,52
<b>Densità chioma</b>	normale
<b>Note sintetiche</b>	
<b>Tipo di impianto</b>	Filare stradale (lati)
<b>Distanza</b>	8-16 m
<b>Abbattimento</b>	<b>X</b>
<b>Sostituzione</b>	<b>X</b>
<b>Nessuno</b>	<input type="checkbox"/>
<b>RILIEVO</b>	
<b>CARATTERISTICHE GENERALI</b>	
<b>IMPIANTO</b>	
<b>INTERVENTI</b>	

## 9. Alberature di Viale Redi e Via B. Marcello

<b>ID PIANTA</b>	20369	
<b>RILIEVO</b>	Linea tramvia	2
	Data	03/06/2014
	Fonte	Data set alberi Point opendata Comune Firenze
	Via di riferimento	Via Benedetto Marcello
	Nome comune	Tiglio ibrido
	Nome specifico	<i>Tilia x europaea</i>
	Famiglia	Tiliaceae
	Ceppa	<input type="checkbox"/>
	Morto	<input type="checkbox"/>
	Coordinate GB (X)	1.680.469,59
	Coordinate GB (Y)	4.850.178,32
	Circonferenza (cm)	154
	Diametro (cm)	49,02
	Densità chioma	normale
	Note sintetiche	Poca inclinazione
<b>IMPIANTO</b>	Tipo di impianto	Filare stradale (centro)
	Distanza	4-8 m
<b>INTERVENTI</b>	Abbattimento	<input type="checkbox"/>
	Sostituzione	<input type="checkbox"/>
	Nessuno	<b>X</b>






<b>ID PIANTA</b>	<b>20093</b>	
<b>Linea tramvia</b>	2	
<b>Data</b>	03/06/2014	
<b>Fonte</b>	Data set alberi Point: opendata Comune Firenze	
<b>RILIEVO</b>		
<b>CARATTERISTICHE GENERALI</b>		
<b>Via di riferimento</b>	Viale Francesco Redi	
<b>Nome comune</b>	Bagolaro	
<b>Nome specifico</b>	<i>Celtis australis</i>	
<b>Famiglia</b>	Ulmaceae	
<b>Ceppa</b>	<input type="checkbox"/>	
<b>Morto</b>	<input type="checkbox"/>	
<b>Coordinate GB (X)</b>	1.680.524,44	
<b>Coordinate GB (Y)</b>	4.850.190,28	
<b>Circonferenza (cm)</b>	191	
<b>Diametro (cm)</b>	60,8	
<b>Densità chioma</b>	normale	
<b>Note sintetiche</b>	Inclinazione elevata, Altezza 9-14 m	
<b>IMPIANTO</b>		
<b>Tipo di impianto</b>	Filare stradale (lati)	
<b>Distanza</b>	6-8 m	
<b>INTERVENTI</b>		
<b>Abbatimento</b>	<input type="checkbox"/>	
<b>Sostituzione</b>	<input type="checkbox"/>	
<b>Nessuno</b>	<b>X</b>	




<b>ID PIANTA</b>	<b>20092</b>	
<b>Linea tramvia</b>	2	
<b>Data</b>	03/06/2014	
<b>Fonte</b>	Data set alberi Point. opendata Comune Firenze	
<b>RILIEVO</b>		
<b>CARATTERISTICHE GENERALI</b>		
Via di riferimento	Viale Francesco Redi	
Nome comune	Bagolaro	
Nome specifico	<i>Celtis australis</i>	
Famiglia	Ulmaceae	
Ceppa	<input type="checkbox"/>	
Morto	<input type="checkbox"/>	
Coordinate GB (X)	1.680.522,46	
Coordinate GB (Y)	4.850.197,93	
Circonferenza (cm)	192	
Diametro (cm)	61,12	
Densità chioma	Normale	
Note sintetiche	Poca inclinazione, Altezza 9-14 m	
<b>IMPIANTO</b>		
Tipo di impianto	Filare stradale (lati)	
Distanza	6-8 m	
<b>INTERVENTI</b>		
Abbattimento	<input type="checkbox"/>	
Sostituzione	<input type="checkbox"/>	
Nessuno	<b>X</b>	



<b>ID PIANTA</b>	<b>20091</b>	
<b>Linea tramvia</b>	2	
<b>Data</b>	03/06/2014	
<b>Fonte</b>	Data set alberi Point. opendata Comune Firenze	
<b>RILIEVO</b>		
<b>CARATTERISTICHE GENERALI</b>		
Via di riferimento	Viale Francesco Redi	
Nome comune	Bagolaro	
Nome specifico	<i>Celtis australis</i>	
Famiglia	Ulmaceae	
Ceppa	<input type="checkbox"/>	
Morto	<input type="checkbox"/>	
Coordinate GB (X)	1.680.520,28	
Coordinate GB (Y)	4.850.204,43	
Circonferenza (cm)	110	
Diametro (cm)	35,01	
Densità chioma	Normale	
Note sintetiche	Poca inclinazione, Altezza 9-14 m	
<b>IMPIANTO</b>		
Tipo di impianto	Filare stradale (lati)	
Distanza	6-8 m	
<b>INTERVENTI</b>		
Abbattimento	<input type="checkbox"/>	
Sostituzione	<input type="checkbox"/>	
Nessuno	<b>X</b>	


<b>ID PIANTA</b>	<b>20090</b>
<b>RILIEVO</b>	<p><b>Linea tramvia</b> 2</p> <p><b>Data</b> 03/06/2014</p> <p><b>Fonte</b> Data set alberi Point. opendata Comune Firenze</p>
<b>CARATTERISTICHE GENERALI</b>	<p><b>Via di riferimento</b> Viale Francesco Redi</p> <p><b>Nome comune</b> Bagolaro</p> <p><b>Nome specifico</b> <i>Celtis australis</i></p> <p><b>Famiglia</b> <i>Ulmaceae</i></p> <p><b>Ceppa</b> <input type="checkbox"/></p> <p><b>Morto</b> <input type="checkbox"/></p> <p><b>Coordinate GB (X)</b> 1.680.517,3</p> <p><b>Coordinate GB (Y)</b> 4.850.211,06</p> <p><b>Circonferenza (cm)</b> 169</p> <p><b>Diametro (cm)</b> 53,79</p> <p><b>Densità chioma</b> Normale</p> <p><b>Note sintetiche</b> Inclinazione elevata, Altezza 9-14 m</p>
<b>IMPIANTO</b>	<p><b>Tipo di impianto</b> Filare stradale (lati)</p> <p><b>Distanza</b> 6-8 m</p>
<b>INTERVENTI</b>	<p><b>Abbattimento</b> <input type="checkbox"/></p> <p><b>Sostituzione</b> <input type="checkbox"/></p> <p><b>Nessuno</b> <b>X</b></p>



**ID PIANTA**


<b>RILIEVO</b>	Linea tramvia 2	Data 03/06/2014	Fonte Data set alberi Point: opendata Comune Firenze
<b>CARATTERISTICHE GENERALI</b>	Via di riferimento Viale Francesco Redi	Nome comune Bagolaro	Nome specifico <i>Celtis australis</i>
	Famiglia <i>Ulmaceae</i>	Ceppa <input type="checkbox"/>	Morto <input type="checkbox"/>
	Coordinate GB (X)	Coordinate GB (Y)	Circonferenza (cm)
	Diametro (cm)	Densità chioma	Note sintetiche Nuovo innesto, Altezza < 8 m
<b>IMPIANTO</b>	Tipo di impianto Filare stradale (lati)	Distanza 6-8 m	
<b>INTERVENTI</b>	Abbattimento <input type="checkbox"/>	Sostituzione <input type="checkbox"/>	Nessuno <b>X</b>





<b>ID PIANTA</b>	<b>20089</b>
<b>Linea tramvia</b>	2
<b>Data</b>	03/06/2014
<b>Fonte</b>	Data set alberi Point opendata Comune Firenze
<b>RILIEVO</b>	
<b>Via di riferimento</b>	Viale Francesco Redi
<b>Nome comune</b>	Bagolaro
<b>Nome specifico</b>	<i>Celtis australis</i>
<b>Famiglia</b>	<i>Ulmaceae</i>
<b>Ceppa</b>	<input type="checkbox"/>
<b>Morto</b>	<input type="checkbox"/>
<b>Coordinate GB (X)</b>	1.680.513,83
<b>Coordinate GB (Y)</b>	4.850.221,72
<b>Circonferenza (cm)</b>	129
<b>Diametro (cm)</b>	41,06
<b>Densità chioma</b>	normale
<b>Note sintetiche</b>	Altezza 9-14 m
<b>TIPO DI IMPIANTO</b>	
<b>Tipo di impianto</b>	Filare stradale (lati)
<b>Distanza</b>	6-8 m
<b>INTERVENTI</b>	
<b>Abbattimento</b>	<input type="checkbox"/>
<b>Sostituzione</b>	<input type="checkbox"/>
<b>Nessuno</b>	<b>X</b>






<b>ID PIANTA</b>	<b>20088</b>	
<b>Linea tramvia</b>	2	
<b>Data</b>	03/06/2014	
<b>Fonte</b>	Data set alberi Point opendata Comune Firenze	
<b>RILIEVO</b>		
<b>CARATTERISTICHE GENERALI</b>		
Via di riferimento	Viale Francesco Redi	
Nome comune	Bagolaro	
Nome specifico	<i>Celtis australis</i>	
Famiglia	<i>Ulmaceae</i>	
Ceppa	<input type="checkbox"/>	
Morto	<input type="checkbox"/>	
Coordinate GB (X)	1.680.511,54	
Coordinate GB (Y)	4.850.228,88	
Circonferenza (cm)	206	
Diametro (cm)	65,57	
Densità chioma	normale	
Note sintetiche		
<b>IMPIANTO</b>		
Tipo di impianto	Filare stradale (lati)	
Distanza	6-8 m	
Abbattimento	<input type="checkbox"/>	
Sostituzione	<input type="checkbox"/>	
Nessuno	<b>X</b>	
<b>INTERVENTI</b>		



<b>ID PIANTA</b>	<b>20087</b>
<b>RILIEVO</b>	<b>Linea tramvia</b> 2 <b>Data</b> 03/06/2014 <b>Fonte</b> Data set alberi Point: opendata Comune Firenze
<b>CARATTERISTICHE GENERALI</b>	<b>Via di riferimento</b> Viale Francesco Redi <b>Nome comune</b> Bagolaro <b>Nome specifico</b> <i>Celtis australis</i> <b>Famiglia</b> <i>Ulmaceae</i> <b>Ceppa</b> <input type="checkbox"/> <b>Morto</b> <input type="checkbox"/> <b>Coordinate GB (X)</b> 1.680.509,1 <b>Coordinate GB (Y)</b> 4.850.236,67 <b>Circonferenza (cm)</b> 188 <b>Diametro (cm)</b> 59,84 <b>Densità chioma</b> Normale <b>Note sintetiche</b> Poca inclinazione, Altezza 9-14 m
<b>IMPIANTO</b>	<b>Tipo di impianto</b> Filare stradale (lati) <b>Distanza</b> 6-8 m
<b>INTERVENTI</b>	<b>Abbattimento</b> <input type="checkbox"/> <b>Sostituzione</b> <input type="checkbox"/> <b>Nessuno</b> <b>X</b>



<b>ID PIANTA</b>	<b>20068</b>
<b>RILIEVO</b>	<b>Linea tramvia</b> 2 <b>Data</b> 03/06/2014 <b>Fonte</b> Data set alberi Point. opendata Comune Firenze
<b>CARATTERISTICHE GENERALI</b>	<b>Via di riferimento</b> Viale Francesco Redi <b>Nome comune</b> Bagolaro <b>Nome specifico</b> <i>Celtis australis</i> <b>Famiglia</b> <i>Ulmaceae</i> <b>Ceppa</b> <input checked="" type="checkbox"/> <b>Morto</b> <input type="checkbox"/> <b>Coordinate GB (X)</b> <b>Coordinate GB (Y)</b> <b>Circonferenza (cm)</b> <b>Diametro (cm)</b> <b>Densità chioma</b> <b>Note sintetiche</b>
<b>IMPIANTO</b>	<b>Tipo di impianto</b> Filare stradale (lati) <b>Distanza</b> 6-8 m
<b>INTERVENTI</b>	<b>Abbattimento</b> <input checked="" type="checkbox"/> <b>Sostituzione</b> <input checked="" type="checkbox"/> <b>Nessuno</b> <input type="checkbox"/>



<b>ID PIANTA</b>	<b>20067</b>
<b>RILIEVO</b>	<p><b>Linea tramvia</b> 2</p> <p><b>Data</b> 03/06/2014</p> <p><b>Fonte</b> Data set alberi Point: opendata Comune Firenze</p>
<b>CARATTERISTICHE GENERALI</b>	<p><b>Via di riferimento</b> Viale Francesco Redi</p> <p><b>Nome comune</b> Bagolaro</p> <p><b>Nome specifico</b> <i>Celtis australis</i></p> <p><b>Famiglia</b> <i>Ulmaceae</i></p> <p><b>Ceppa</b> <input type="checkbox"/></p> <p><b>Morto</b> <input type="checkbox"/></p> <p><b>Coordinate GB (X)</b> 1.680.494,58</p> <p><b>Coordinate GB (Y)</b> 4.850.226,95</p> <p><b>Circonferenza (cm)</b> 183</p> <p><b>Diametro (cm)</b> 58,25</p> <p><b>Densità chioma</b> Normale</p> <p><b>Note sintetiche</b> Poca inclinazione, Altezza 9-14 m</p>
<b>IMPIANTO</b>	<p><b>Tipo di impianto</b> Filare stradale (lati)</p> <p><b>Distanza</b> 6-8 m</p>
<b>INTERVENTI</b>	<p><b>Abbattimento</b> <input type="checkbox"/></p> <p><b>Sostituzione</b> <input type="checkbox"/></p> <p><b>Nessuno</b> <b>X</b></p>



<b>ID PIANTA</b>	<b>20066</b>	
<b>Linea tramvia</b>	2	
<b>Data</b>	03/06/2014	
<b>Fonte</b>	Data set alberi Point: opendata Comune Firenze	
<b>RILIEVO</b>		
<b>CARATTERISTICHE GENERALI</b>		
<b>Via di riferimento</b>	Viale Francesco Redi	
<b>Nome comune</b>	Bagolaro	
<b>Nome specifico</b>	<i>Celtis australis</i>	
<b>Famiglia</b>	Ulmaceae	
<b>Ceppa</b>	<input type="checkbox"/>	
<b>Morto</b>	<input type="checkbox"/>	
<b>Coordinate GB (X)</b>	1.680.492,72	
<b>Coordinate GB (Y)</b>	4.850.232,89	
<b>Circonferenza (cm)</b>	150	
<b>Diametro (cm)</b>	47,75	
<b>Densità chioma</b>	normale	
<b>Note sintetiche</b>	Poca inclinazione, Altezza 9-14 m	
<b>IMPIANTO</b>		
<b>Tipo di impianto</b>	Filare stradale (lati)	
<b>Distanza</b>	6-8 m	
<b>INTERVENTI</b>		
<b>Abbattimento</b>	<input type="checkbox"/>	
<b>Sostituzione</b>	<input type="checkbox"/>	
<b>Nessuno</b>	<b>X</b>	