SEZIONE TIPO 13 - STATO DI FATTO - scala 1:100

- Viale Malta

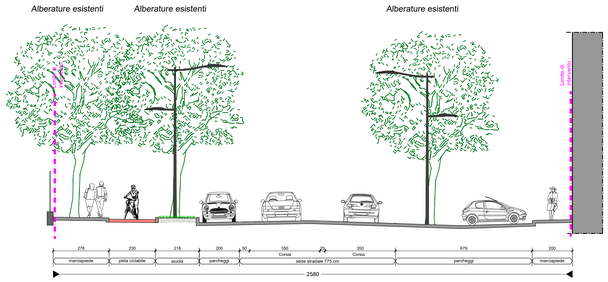


SEZIONE TIPO 13 - PROGETTO - scala 1:100

- Viale Malta — Pavimentazione sede tranviaria in pietra

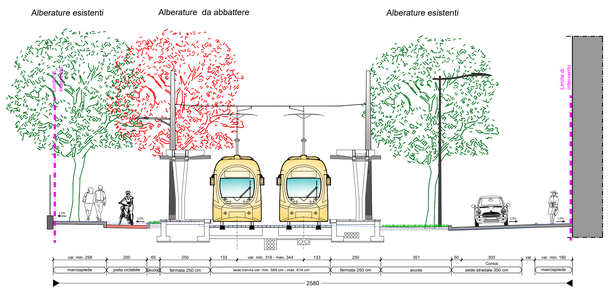


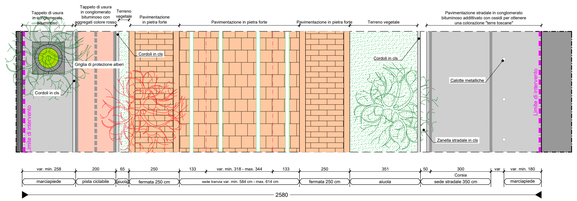


SEZIONE TIPO 14 - STATO DI FATTO - scala 1:100

- Viale Manfredo Fanti

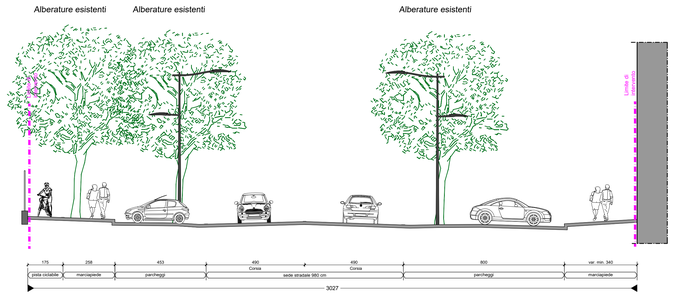


SEZIONE TIPO 14 - PROGETTO - scala 1:100

- Viale Manfredo Fanti — Pavimentazione sede tranviaria in binderi di porfido

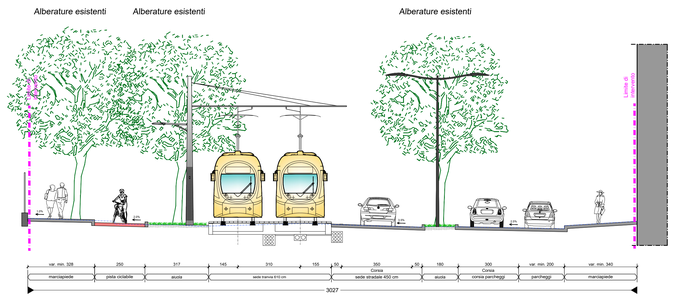


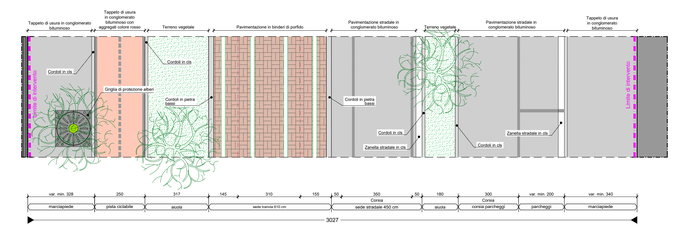


SEZIONE TIPO 14a - STATO DI FATTO - scala 1:100

- Viale Manfredo Fanti

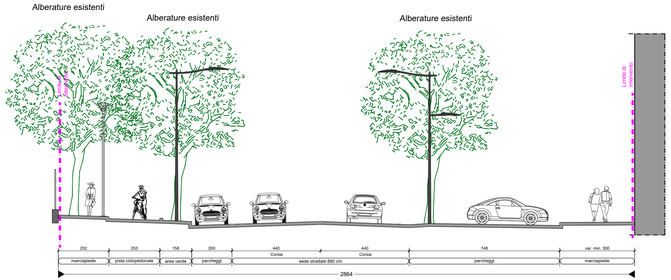


SEZIONE TIPO 14a - PROGETTO - scala 1:100

- Viale Manfredo Fanti — Pavimentazione sede tranviaria in binderi di porfido

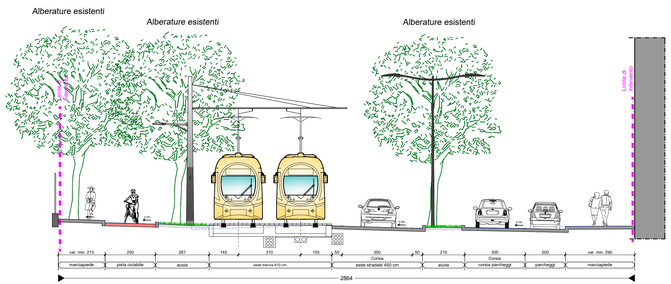


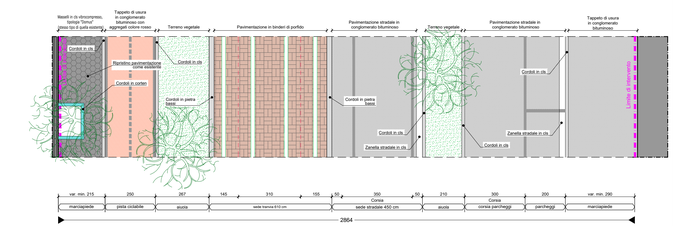


QUADRO DI UNIONE

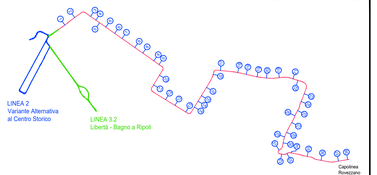


SCALA GRAFICA 1:100

0m 1 2 3 4 5 6 7 8 9 10m

# COMUNE DI FIRENZE

Direzione Nuove Infrastrutture - Ufficio Tramvia

Società TRAM DI FIRENZE S.P.A.

SISTEMA TRAMVIARIO DI FIRENZE

LINEA 3 (II lotto) - Tratta Libertà-Rovezzano

PROGETTO DEFINITIVO

INSERIMENTO URBANO
SEZIONI TRASVERSALI E PARTICOLARI COSTRUTTIVI
Sezioni trasversali - Tavola 7 di 18

COMUNE DI FIRENZE
IL RESPONSABILE DEL PROCEDIMENTO
ING. MICHELE PRIORE

TRAM DI FIRENZE
IL PRESIDENTE
DOTT. FABRIZIO BARTALONI

GRUPPO DI LAVORO

architecna engineering
ARCHITECNA ENGINEERING
IL COORDINATORE DELLA PROGETTAZIONE
ING. SANTI CAMININITI

| Prestazioni specialistiche | |
|---|---|
| Ing. Santi Caminiti | Progetto ferrotramviario e Studi trasportistici |
| Ing. Angela Tortorella | Progetto degli Impianti Tecnologici |
| Ing. Maurizio Falzea | Progetto delle Strutture |
| Arch. Sebastiano Fulci | Progetto Architettonico-Paesaggistico e Inserimento Urbano |
| Ing. Pietro Caminiti | Progetto delle Opere Idrauliche |
| Dott. Geol. Roberto Checcucci | Progetto Geologico |
| Dott.ssa Laura Pellegrinacci | Indagini preliminari Archeologiche |
| Ing. Gabriele Bertellini | Valutazione previsionale Impatto Acustico |
| Ing. Santi Caminiti | Redazione delle prime disposizioni per la Sicurezza |
| Ing. Francesca Tamburino | Redazione studi di carattere Ambientale |
| Ing. Andrea Spinosa | Redazione di Piani Economici e Finanziari |

Consulenti

SDAprogetti — amblente — Tandem — cooperativa archeologia — ROSSIPRODI ASSOCIATI — Geotecnica — GEODINAMICA — J+S — Ing. Andrea Spinosa — ARCHILANDSTUDIO

| COMMESSA | FASE | COMPARTO | DOCUMENTO | REV. | SCALA | NOME FILE |
|---|---|---|---|---|---|---|
| FL322 | PD | INU | SZ007 | 0C | 1:100 | FL322-PD-INU-SZ007-0C.dwg |

| REV. | DATA | DESCRIZIONE | REDATTO | VERIFICATO | APPROVATO |
|---|---|---|---|---|---|
| 0A | maggio 2023 | Prima emissione | SDA Progetti | Fulci | Caminiti |
| 0B | agosto 2024 | Emissione a seguito di conferenza interna C.d.F. | SDA Progetti | Fulci | Caminiti |
| 0C | gennaio 2025 | Aggiornamento per verifica di progetto | SDA Progetti | Fulci | Caminiti |