



COMUNE DI FIRENZE

Direzione Nuove Infrastrutture - Ufficio Tramvia



Società TRAM DI FIRENZE S.P.A.

SISTEMA TRAMVIARIO DI FIRENZE

LINEA 3 (II lotto) - Tratta Libertà-Bagno a Ripoli

PROGETTO DEFINITIVO

STUDIO ARCHITETTONICO

ELABORATI GENERALI

Catenaria aerea - renderings



COMUNE DI FIRENZE
IL RESPONSABILE DEL PROCEDIMENTO
ING. MICHELE PRIORE



TRAM DI FIRENZE
IL PRESIDENTE
DOTT. FABRIZIO BARTALONI



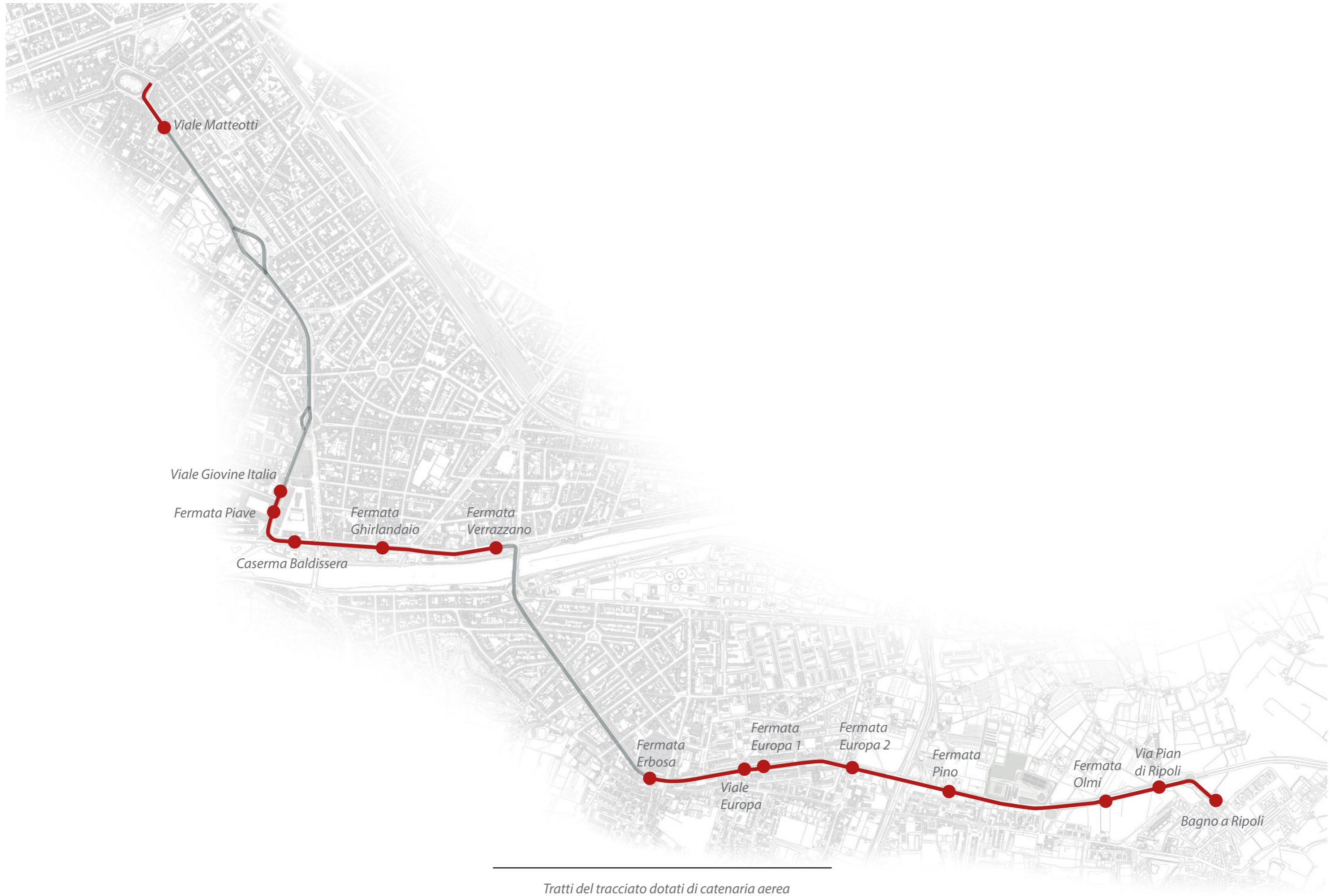
ARCHITECNA ENGINEERING
IL COORDINATORE DELLA PROGETTAZIONE
ING. SANTI CAMINITI

GRUPPO DI PROGETTAZIONE

Progettazione e coordinamento ARCHITECNA ENGINEERING s.r.l. 	Studio architettonico e paesaggistico STUDIO ROSSIPRODI 	Studio trasportistico ALEPH s.r.l. 	Studio ambientale AMBIENTE s.p.a. 	Archeologia COOPERATIVA ARCHEOLOGIA
Progettazione SDA PROGETTI 	Aspetti strutturali ponti STUDIO MATILDI+PARTNERS 	Impianti STUDIO GAROFALO&TORTORELLA 	Geologia GEODINAMICA 	Idraulica HYDROGEO INGEGNERIA

PROGRESSIVO	COMMESSA	FASE	COMPARTO	DOCUMENTO	REV.	SCALA	NOME FILE
	FL32	PD	STA	RL002a	0C	-	FL3.2-PD-STA-RL-002a-0C.pdf

REV.	DATA	DESCRIZIONE	REDATTO	VERIFICATO	APPROVATO
0A	Seltembre 2019	Emissione a seguito di Conferenza dei Servizi	Giannoni	Abbado	Caminiti
0B	Marzo 2020	Emissione a seguito di osservazioni procedura assoggettabilità a VIA	Giannoni	Abbado	Caminiti
0C	Dicembre 2020	Emissione a seguito della seconda seduta di Conferenza dei Servizi	Giannoni	Abbado	Caminiti



Viale Matteotti

Viale Giovine Italia

Fermata Piave

Caserma Baldissera

Fermata Ghirlandaio

Fermata Verrazzano

Fermata Erbosa

Viale Europa

Fermata Europa 1

Fermata Europa 2

Fermata Pino

Fermata Olmi

Via Pian di Ripoli

Bagnò a Ripoli

Tratti del tracciato dotati di catenaria aerea



Viale Matteotti | Planimetria stato attuale



Viale Matteotti | Foto stato attuale



Viale Matteotti | Planimetria stato di progetto



Viale Matteotti | Render stato di progetto



Viale Giovine Italia | Planimetria stato attuale



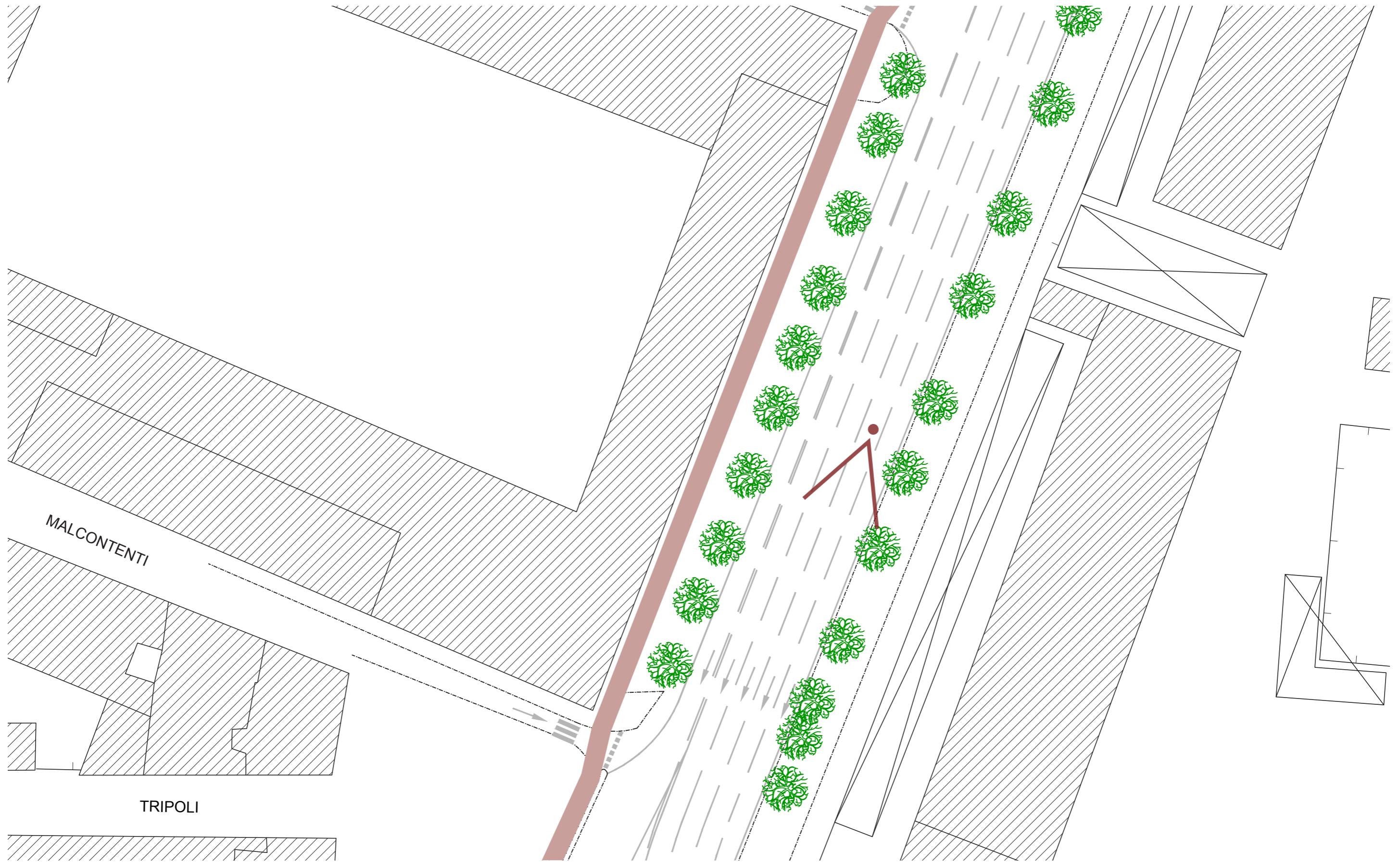
Viale Giovine Italia | Foto stato attuale



Viale Giovine Italia | Planimetria stato di progetto



Viale Giovine Italia | Render stato di progetto



Fermata Piave | Planimetria stato attuale



Fermata Piave | Foto stato attuale



Fermata Piave | Planimetria stato di progetto



Fermata Piave | Render stato di progetto



Viale Giovine Italia - Lungarno Pecori Giraldi | Planimetria stato attuale



Viale Giovine Italia - Lungarno Pecori Giraldi | Foto stato attuale



Viale Giovine Italia - Lungarno Pecori Giraldi | Planimetria stato di progetto



Viale Giovine Italia - Lungarno Pecori Giraldi | *Render stato di progetto*





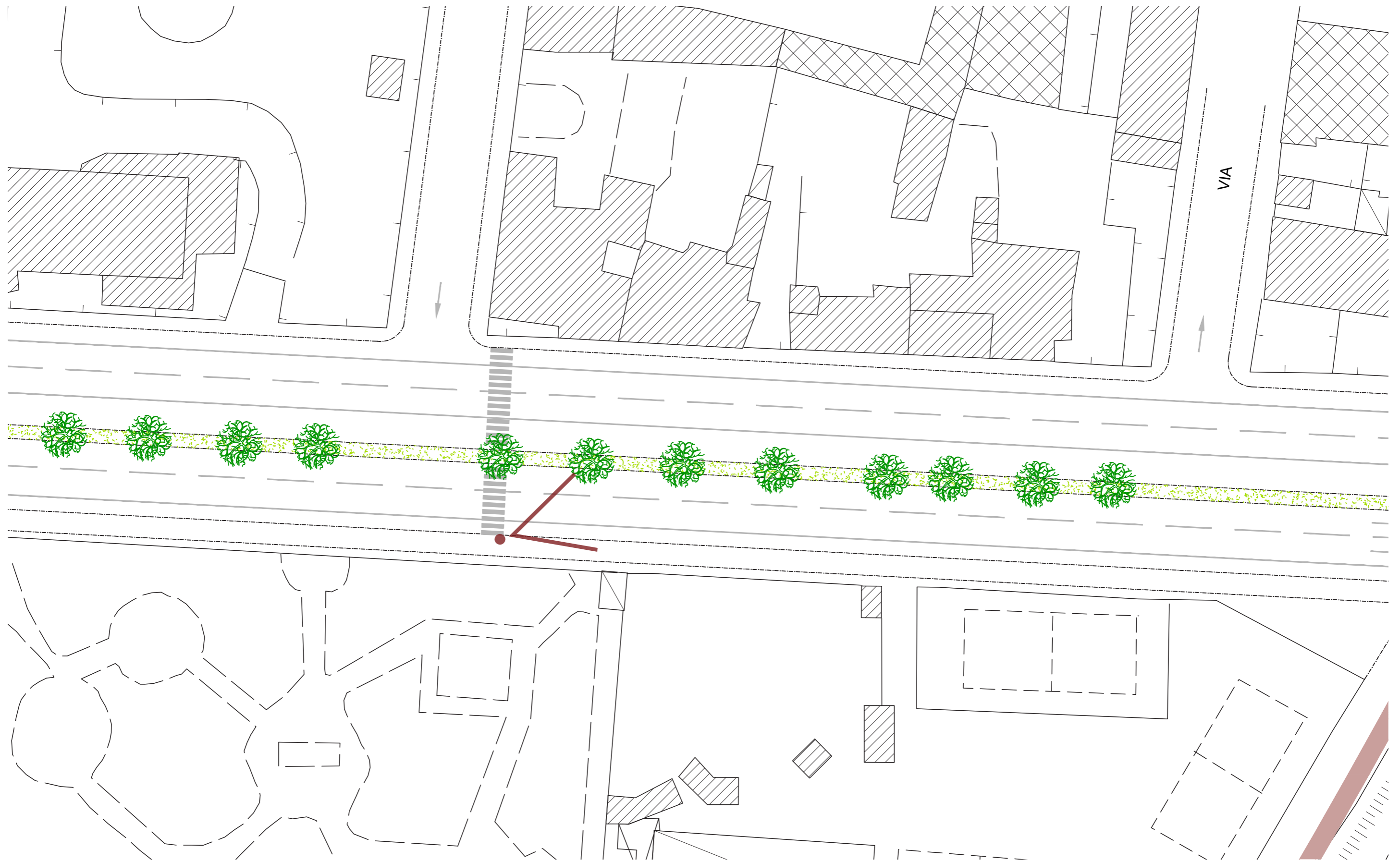
Caserma Baldissera | Render stato attuale



Caserma Baldissera | Planimetria stato di progetto



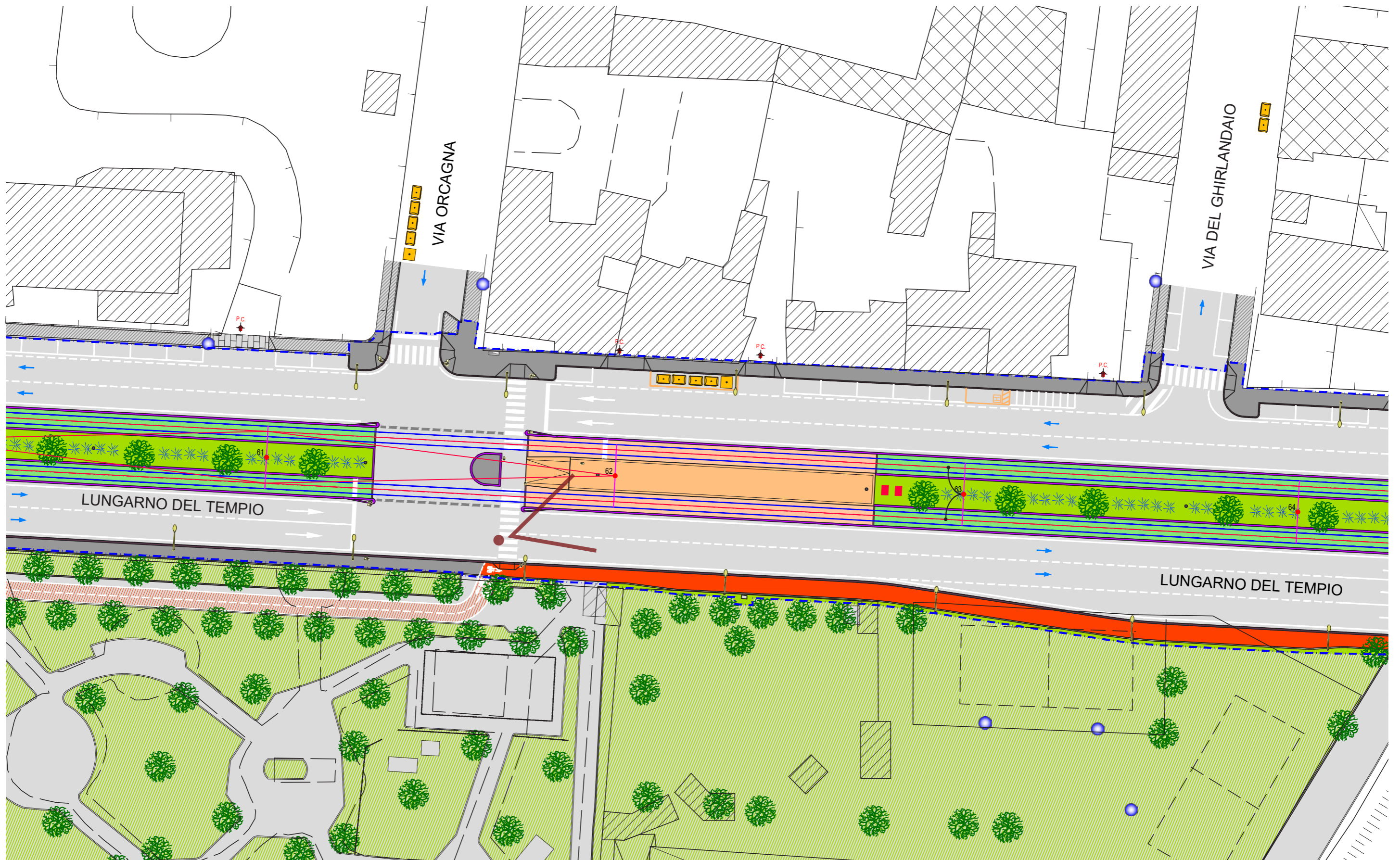
Caserma Baldissera | Render stato di progetto VARIANTE



Fermata Ghirlandaio | Planimetria stato attuale



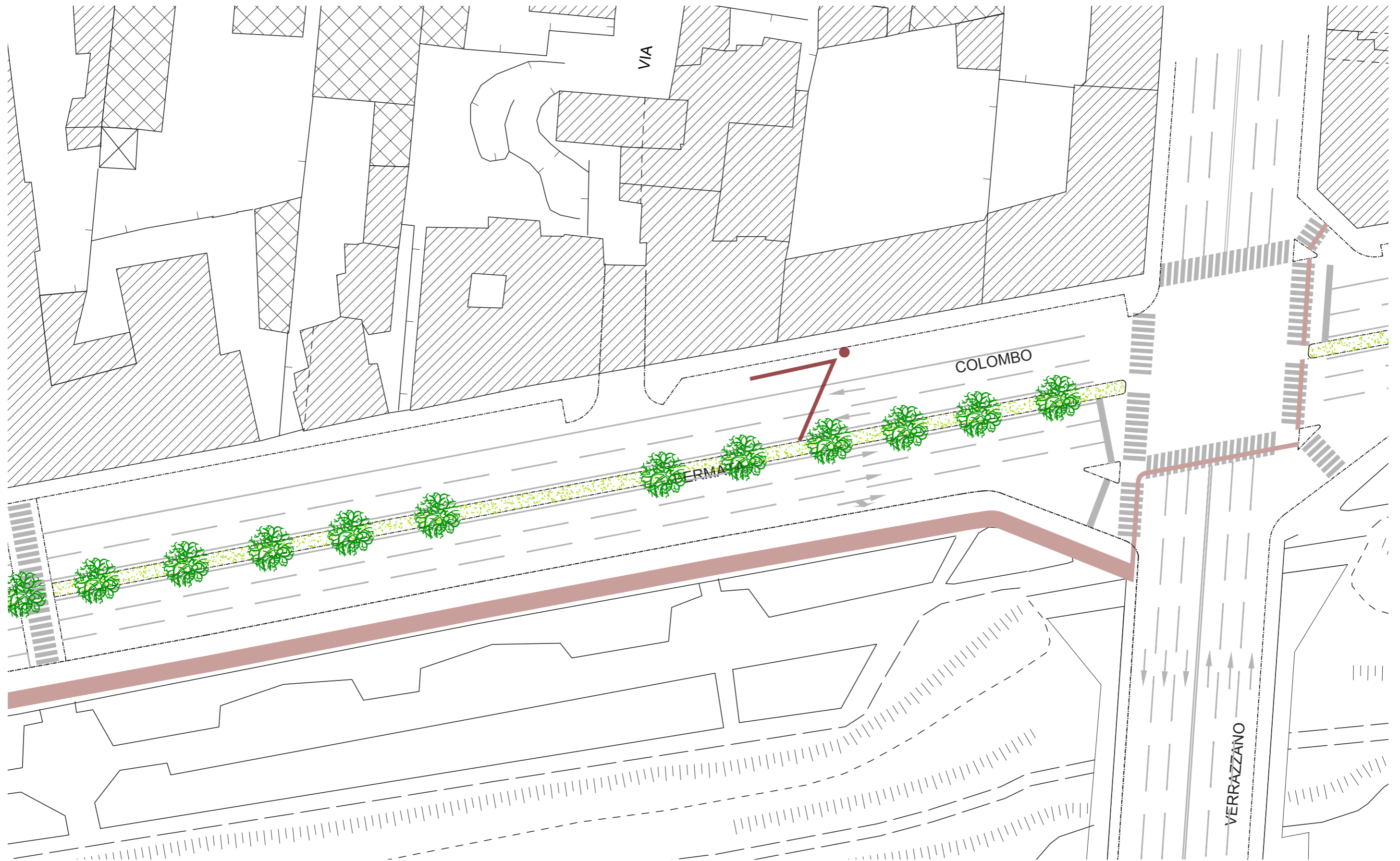
Fermata Ghirlandaio | Render stato attuale



Fermata Ghirlandaio | Planimetria stato di progetto



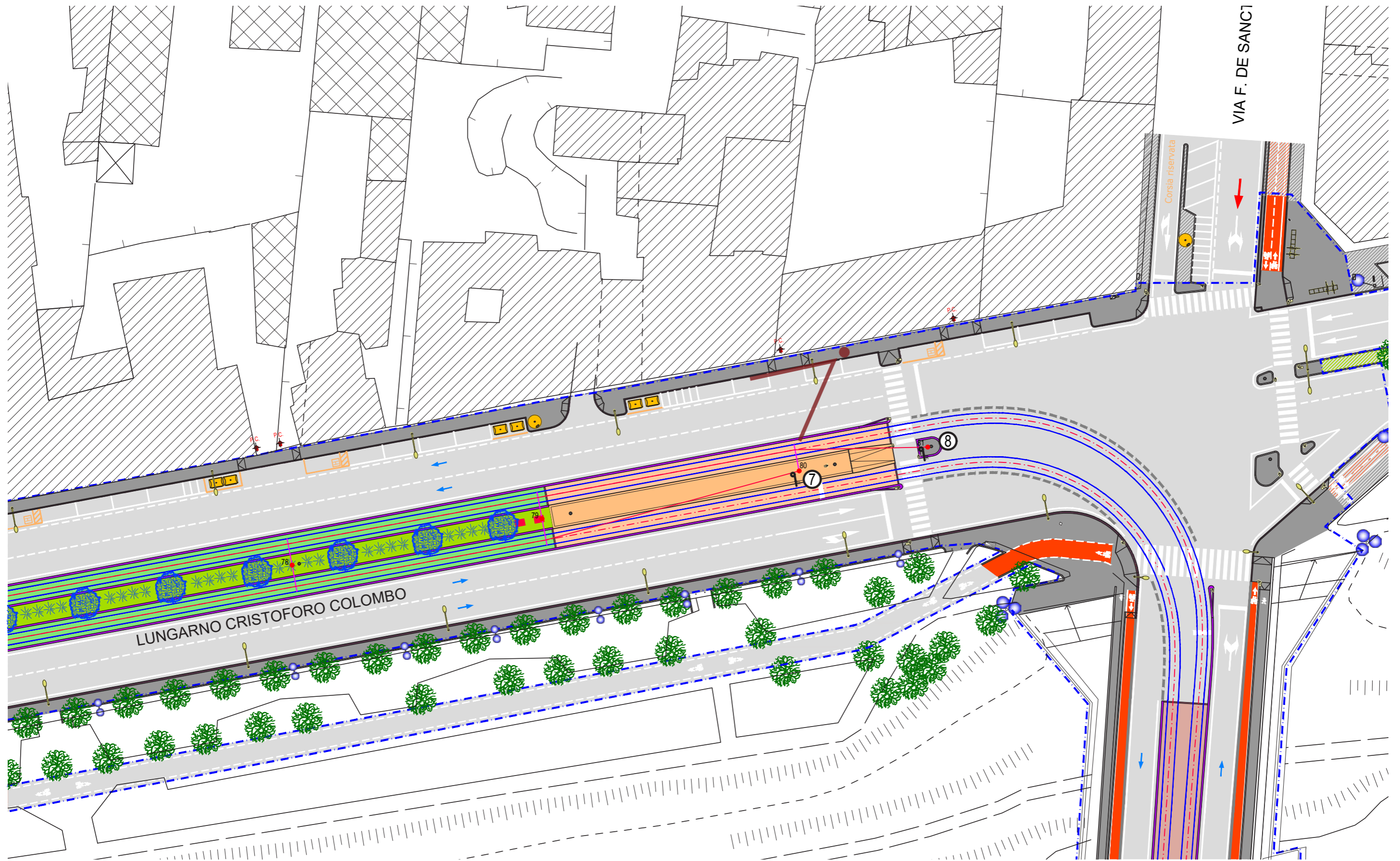
Fermata Ghirlandaio | Render stato di progetto



Fermata Verrazzano | Planimetria stato attuale



Fermata Verrazzano | Foto stato attuale



Fermata Verrazzano | Planimetria stato di progetto



Fermata Verrazzano | Render stato di progetto



Fermata Erbosa | Planimetria stato attuale



Fermata Erbosa | Foto stato attuale



Fermata Erbosa | Planimetria stato di progetto



Fermata Erbosa | Render stato di progetto