



# COMUNE DI FIRENZE

Direzione Nuove Infrastrutture - Ufficio Tramvia



Società TRAM DI FIRENZE S.P.A.

SISTEMA TRAMVIARIO DI FIRENZE

LINEA 3 (II lotto) - Tratta Libertà-Bagno a Ripoli

PROGETTO DEFINITIVO

PARCHEGGI SCAMBIATORI

ELABORATI GENERALI

Parcheggi scambiatori: confronto st.attuale / st.progetto - renderings



COMUNE DI FIRENZE  
IL RESPONSABILE DEL PROCEDIMENTO  
ING. MICHELE PRIORE



TRAM DI FIRENZE  
IL PRESIDENTE  
DOTT. FABRIZIO BARTALONI



ARCHITECNA ENGINEERING  
IL COORDINATORE DELLA PROGETTAZIONE  
ING. SANTI CAMINITI

## GRUPPO DI PROGETTAZIONE

Progettazione e coordinamento ARCHITECNA ENGINEERING s.r.l. 	Studio architettonico e paesaggistico STUDIO ROSSIPRODI 	Studio trasportistico ALEPH s.r.l. 	Studio ambientale AMBIENTE s.p.a. 	Archeologia COOPERATIVA ARCHEOLOGIA 
Progettazione SDA PROGETTI 	Aspetti strutturali ponti STUDIO MATILDI+PARTNERS 	Impianti STUDIO GAROFALO&TORTORELLA 	Geologia GEODINAMICA 	Idraulica HYDROGEO INGEGNERIA 

PROGRESSIVO	COMMESSA	FASE	COMPARTO	DOCUMENTO	REV.	SCALA	NOME FILE
	FL32	PD	STA	RL0021	0C	-	FL3.2-PD-STA-RL-0021-0C.pdf

REV.	DATA	DESCRIZIONE	REDATTO	VERIFICATO	APPROVATO
0A	Settembre 2019	Emissione a seguito di Conferenza dei Servizi	Salvi	Abbado	Caminiti
0B	Dicembre 2020	Emissione a seguito della seconda seduta di Conferenza dei Servizi	Salvi	Abbado	Caminiti
0C	Novembre 2021	Emissione a seguito di CdS 3 e istruttoria RINA	Salvi	Abbado	Caminiti

indice:

## parcheggio scambiatore Bagno a Ripoli

### 1. inquadramento

1.1 *pianta dello stato attuale*  
scala 1:1000

1.2 *pianta dello stato di progetto*  
scala 1:1000

### 2. fotoinserimenti

2.1a *vista aerea*  
stato attuale

2.1b *vista aerea*  
stato di progetto

2.2a *vista dell'ingresso al nuovo parcheggio*  
stato di fatto

2.2b *vista dell'ingresso al nuovo parcheggio*  
stato di progetto

2.3a *vista via Pian di Ripoli direzione Bagno a Ripoli*  
stato attuale

2.3b *vista via Pian di Ripoli direzione Bagno a Ripoli*  
stato di progetto

2.4a *vista via Pian di Ripoli direzione Firenze*  
stato attuale

2.4b *vista via Pian di Ripoli direzione Firenze*  
stato di progetto

2.5a *vista dell'ingresso al nuovo parcheggio*  
stato di progetto - alberature di 20 anni

2.5b *vista dell'ingresso al nuovo parcheggio*  
stato di progetto - alberature di 4 anni

2.6a *vista del vialetto del nuovo parcheggio*  
stato di progetto - alberature di 20 anni

2.6b *vista del vialetto del nuovo parcheggio*  
stato di progetto - alberature di 4 anni

2.7a *vista degli stalli del nuovo parcheggio*  
stato di progetto - alberature di 20 anni

2.7b *vista degli stalli del nuovo parcheggio*  
stato di progetto - alberature di 4 anni

## parcheggio scambiatore Europa

### 3. inquadramento

3.1 *pianta dello stato attuale*  
scala 1:1000

3.2 *pianta dello stato di progetto*  
scala 1:1000

### 4. fotoinserimenti

4.1a *vista aerea*  
stato attuale

4.1b *vista aerea*  
stato di progetto

4.2a *vista dalla rampa di uscita del raccordo*  
stato di fatto

4.2b *vista dalla rampa di uscita del raccordo*  
stato di progetto - alberature di 20 anni

4.2c *vista dalla rampa di uscita del raccordo*  
stato di progetto - alberature di 4 anni

4.3a *vista dal Viale Europa*  
stato di fatto

4.3b *vista dal Viale Europa*  
stato di progetto - alberature di 20 anni

4.3b *vista dal Viale Europa*  
stato di progetto - alberature di 4 anni

4.4a *vista interna verso Viale Europa*  
stato di fatto

4.4b *vista interna verso Viale Europa*  
stato di progetto - alberature di 20 anni

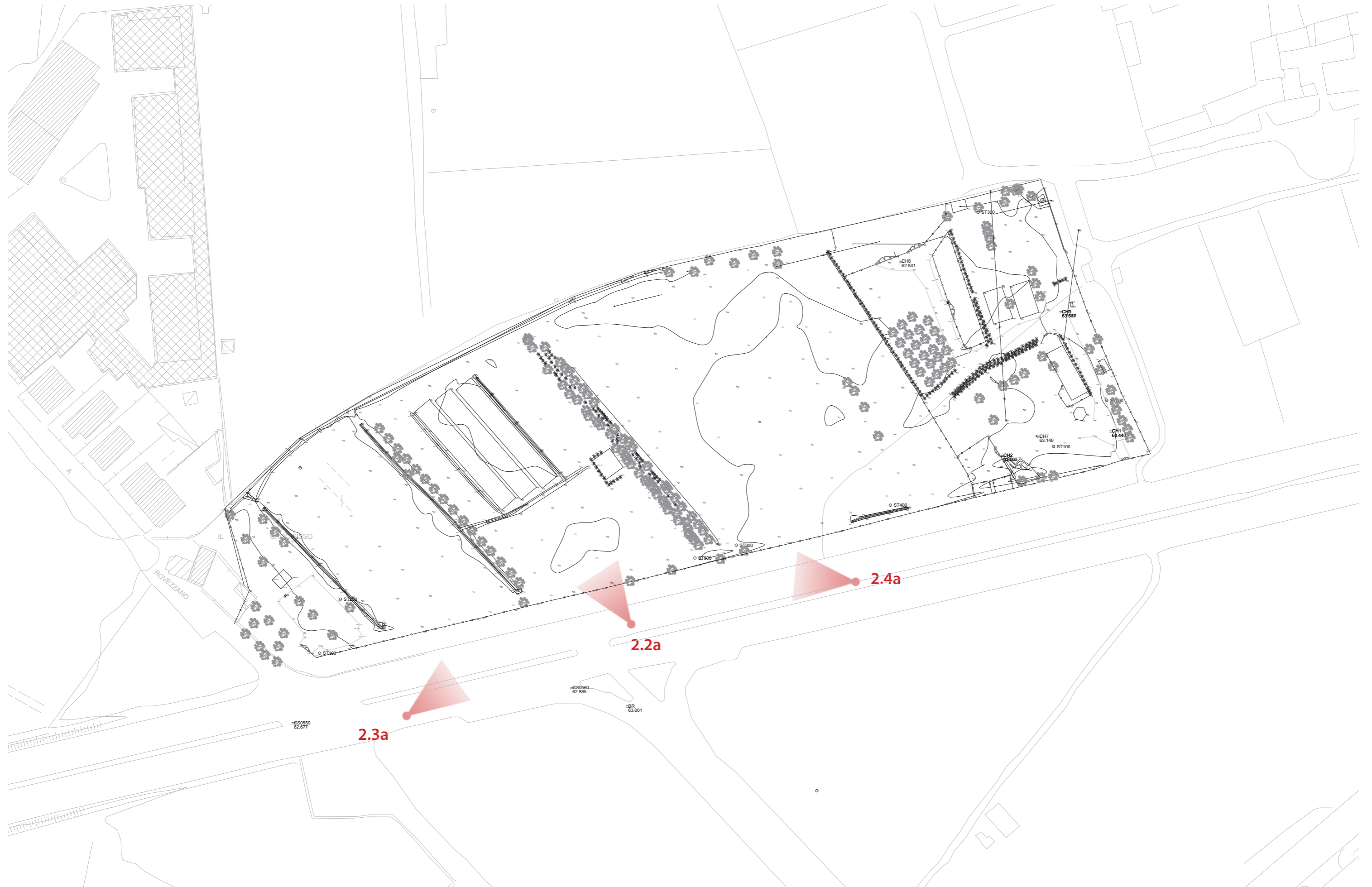
4.5a *vista interna tra i due parcheggi*  
stato di fatto

4.5b *vista interna tra i due parcheggi*  
stato di progetto - alberature di 20 anni

*Parcheggio scambiatore Bagno a Ripoli*

**1.1 pianta dello stato attuale**  
scala 1:1000

parcheggio scambiatore Bagno a Ripoli | Inquadramento





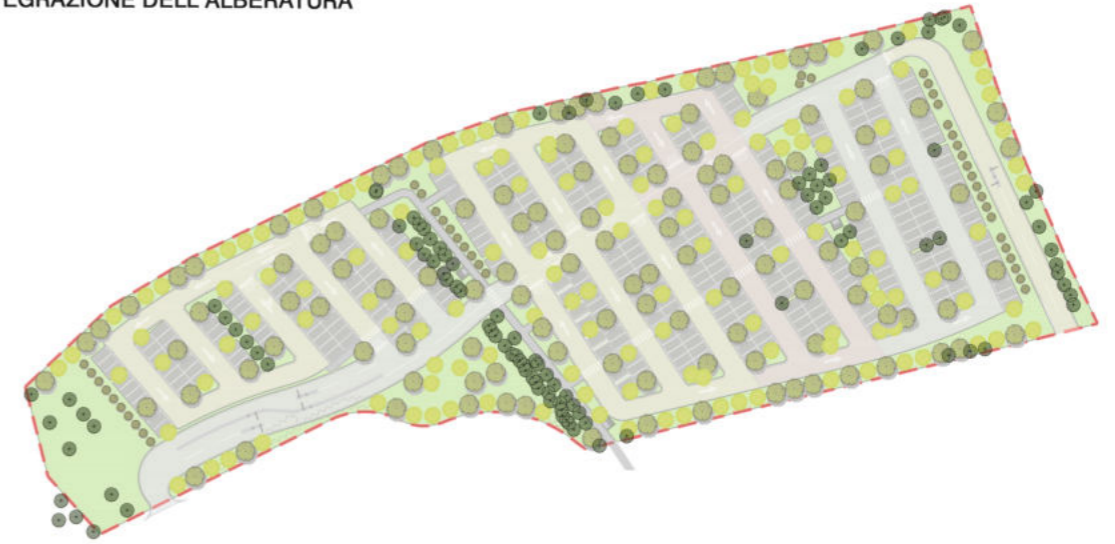
# ADEGUAMENTO POST CONFERENZA DI SERVIZIO SCHEMI MODIFICHE PARCHEGGIO 3

1\_SCHEMA ORIENTAMENTO STALLI SECONDO  
LA CENTURIAZIONE DEI CAMPI



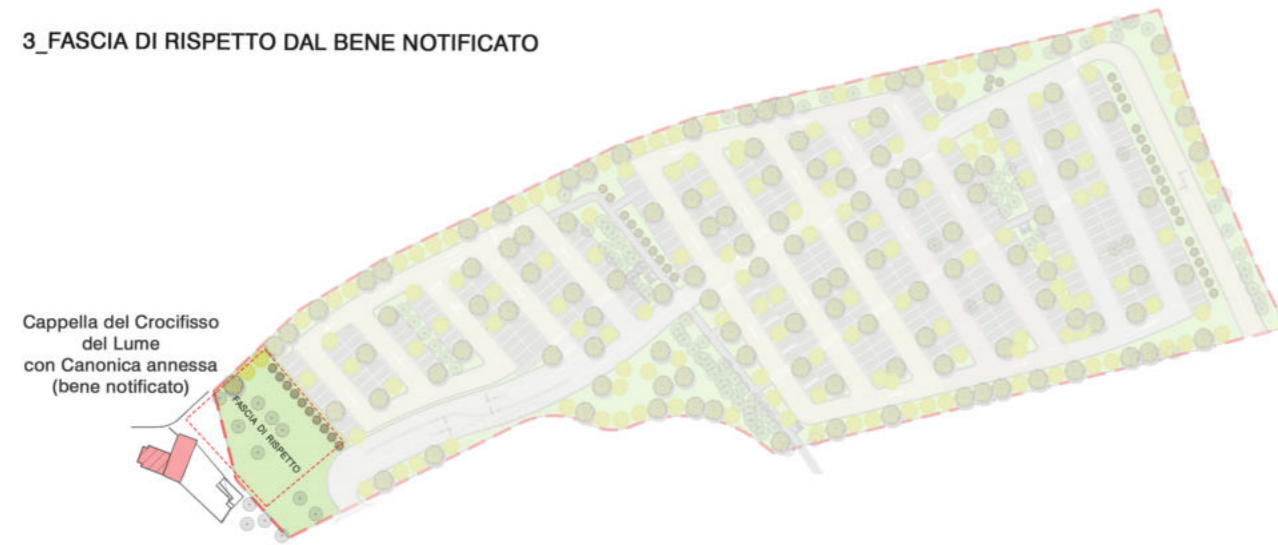
- CASTRAMENTATIO
- ORIENTAMENTO STRADE PARCHEGGIO

2\_SCHEMA INTEGRAZIONE DELL'ALBERATURA  
ESISTENTE



- ALBERATURA ESISTENTE INTEGRATA NEL PROGETTO
- CONFINI INTERVENTO

3\_FASCIA DI RISPETTO DAL BENE NOTIFICATO



- FASCIA DI RISPETTO
- BENE NOTIFICATO
- ALBERATURA ESISTENTE

4\_SCHEMA VIABILITA'



- VIABILITA' NUOVA PROPOSTA
- CAPACITA' VEICOLI IN CODA
- CORSIA ACCESSO



1.2 pianta dello stato di progetto  
scala 1:1000

parcheggio scambiatore Bagno a Ripoli | Inquadramento





**2.1a vista aerea dello stato attuale**  
immagine aggiornata al 6 aprile 2019

*parcheggio scambiatore Bagno a Ripoli | Fotoinserimenti*



Mappa senza titolo

Scrivi una descrizione per la tua mappa



**2.1a vista aerea dello stato attuale**  
immagine aggiornata al 6 aprile 2019

*parcheggio scambiatore Bagno a Ripoli | Fotoinserimenti*





















































